


D.2.10

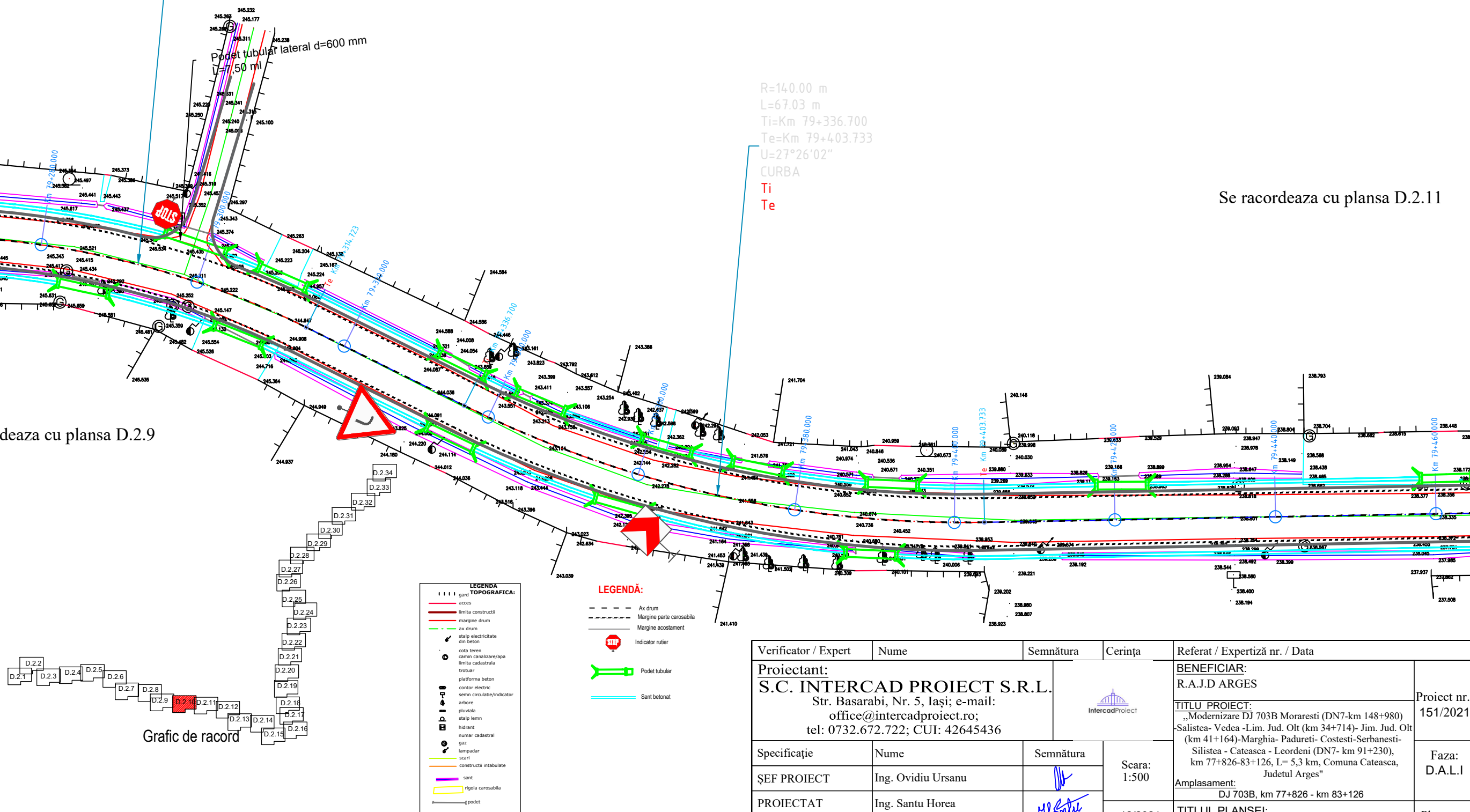





R=110.00 m
L=44.81 m
Ti=Km 79+269.910
Te=Km 79+314.723
U=23°20'32"
CURBA
Ti
Te

R=140.00 m
L=67.03 m
Ti=Km 79+336.700
Te=Km 79+403.733
U=27°26'02"
CURBA
Ti
Te

Se racordeaza cu plansa D.2.11

Se racordeaza cu plansa D.2.9



Verificator / Expert	Nume	Semnătura	Cerința	Referat / Expertiză nr. / Data	
Proiectant: S.C. INTERCAD PROIECT S.R.L. Str. Basarabi, Nr. 5, Iași; e-mail: office@intercadproiect.ro; tel: 0732.672.722; CUI: 42645436				BENEFICIAR: R.A.J.D ARGES	Proiect nr. 151/2021
				TITLU PROIECT: „Modernizare DJ 703B Moraresti (DN7-km 148+980) -Salistea- Vedeia -Lim. Jud. Olt (km 34+714)- Jim. Jud. Olt (km 41+164)-Marghia- Padureti- Costesti-Serbanesti- Silistea - Cateasca - Leordeni (DN7- km 91+230), km 77+826-83+126, L= 5,3 km, Comuna Cateasca, Judetul Arges"	
Specificație	Nume	Semnătura	Scara: 1:500	Amplasament: DJ 703B, km 77+826 - km 83+126	Faza: D.A.L.I
ȘEF PROIECT	Ing. Ovidiu Ursanu				
PROIECTAT	Ing. Santu Horea		12/2021	TITLUL PLANȘEI: Plan de situatie DJ 703B	Plansa.nr.: D.2.10
DESENAT	Ing. Santu Horea				